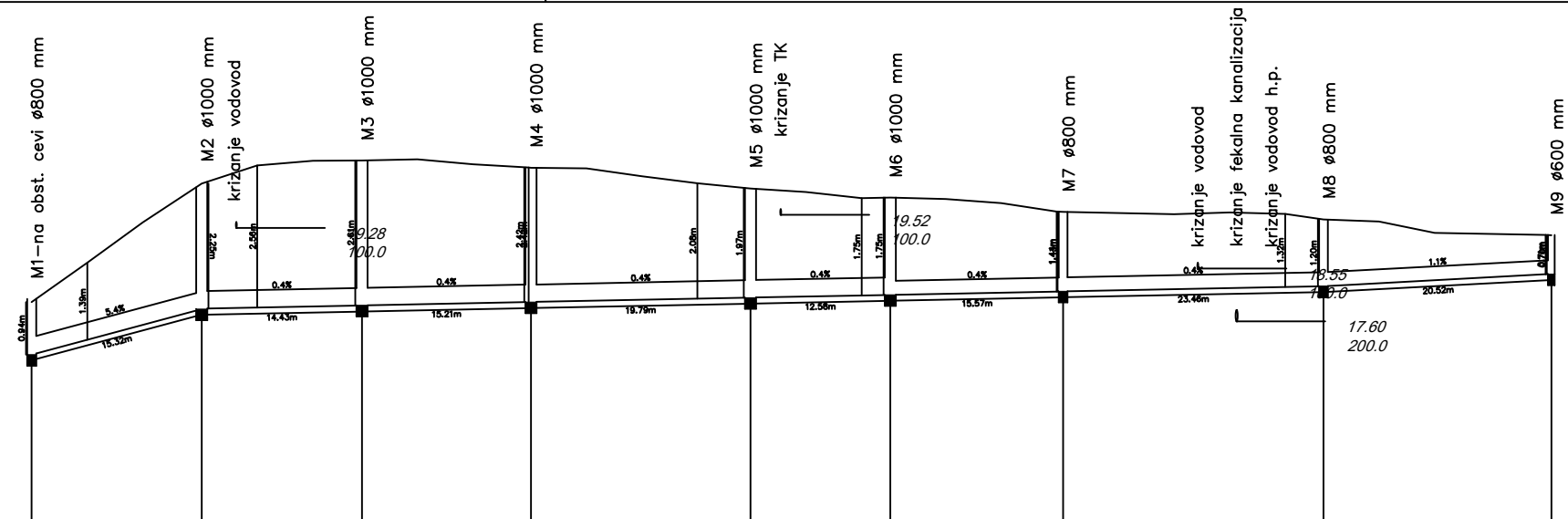





ma  
M 1:500/100  
M1.K1

22.00  
20.00  
18.00  
16.00  
14.00



Ime	M1–na obst. cevi	M2	M3	M4	M5	M6	M7	M8	M9
Stacionaza	0.00	15.32	29.76	44.97	64.76	77.34	92.91	116.38	136.89
KOTA TERENA	17.94	18.65 19.38	20.04 20.41 20.49	20.50 20.52 20.43	20.37 20.35 20.21 20.09	19.99 19.93 19.82 19.83	19.80 19.73 19.57	19.55 19.53 19.56 19.53	19.43 19.40 19.19
KOTA IZTOKA, VTOKA	17.00	17.82 17.83	17.89	17.95	18.03	18.08	18.14	18.23	18.45
GLOBINA IZKOPA	1.04	2.36 2.36	2.72	2.53	2.08	1.86 1.86	1.54	1.31	0.81
PADEC	5.4	0.4						1.1	
DOLZINA	15.32	14.43	15.21	19.79	12.58	15.57	23.46	20.52	
CEV PROFIL DOLZINA	PVC DN315 SN8 , L=77.34 m					PVC DN250 SN8 , L=59.55 m			

Investitor OBČINA ANKARAN Jadranska cesta 66, 6280 Ankaran			Objekt: VZDRŽEVALNA DELA NA JAVNIH POTEH JP 678941 CESTA NA ROŽNIK JP 678942 ROŽNIK		
Izvajalec  ALVEO Rok Velišček s.p. Kvedrova 16, 6000 Koper			Vrsta projekta: INŽENIRSKA KONSTRUKCIJA		
	Ime	Podpis / Datum	Vsebina: VZDOLŽNI PROFIL METEORNI KANAL "MA"		
Odgovorni vodja projekta Id. št.	ROK VELIŠČEK univ.dipl.inž.vod.inkom.inž. G-3207				
Odgovorni projektant Id. št.	ROK VELIŠČEK univ.dipl.inž.vod.inkom.inž. G-3207				
Izdelal	ROK VELIŠČEK univ.dipl.inž.vod.inkom.inž. G-3207				
			Faza	PZI	St./st. 6
			Št. načrta	10/18	
Id.št.pri IZS			0639 Merilo: 1:500/100 Datum: mar.18		